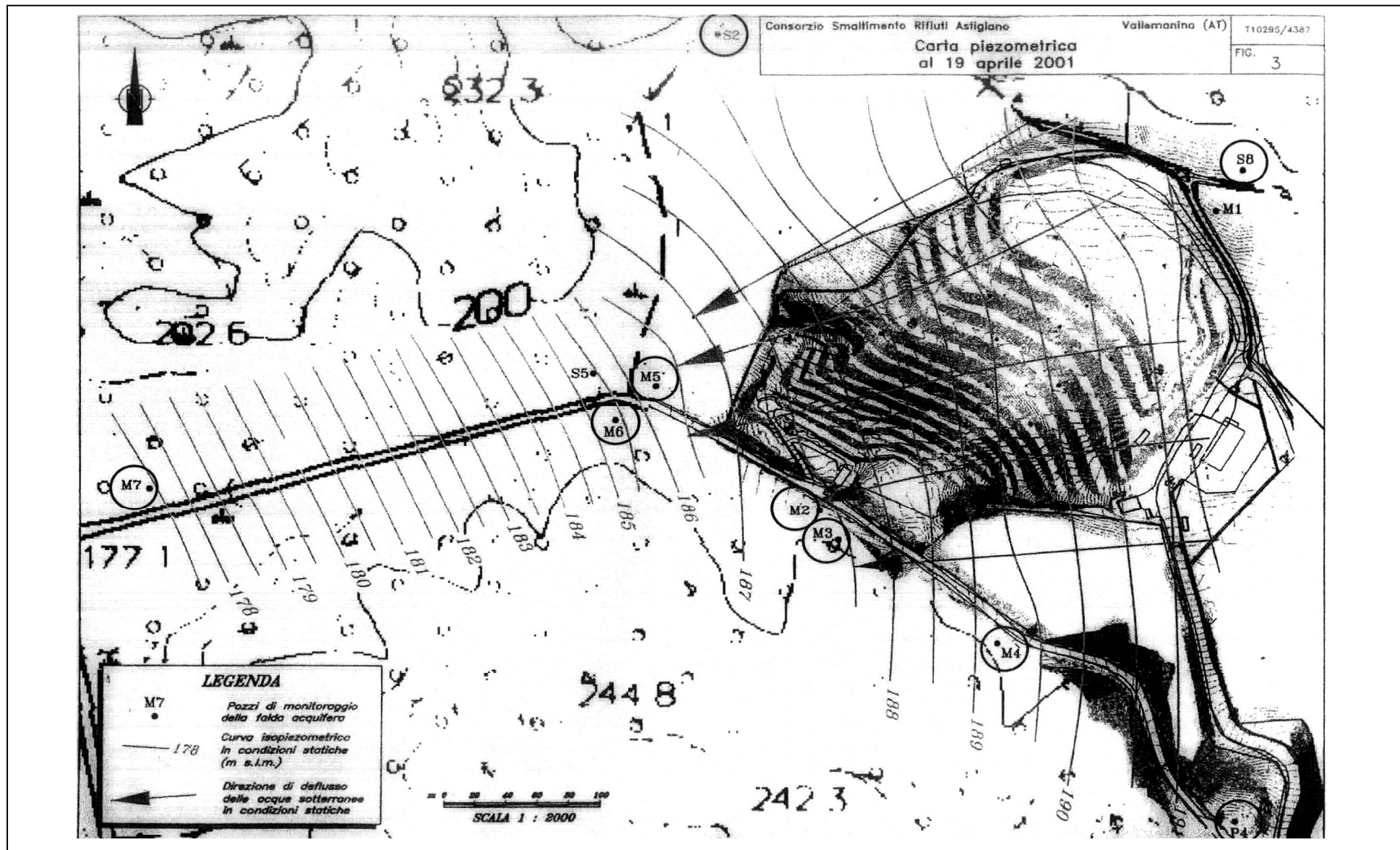
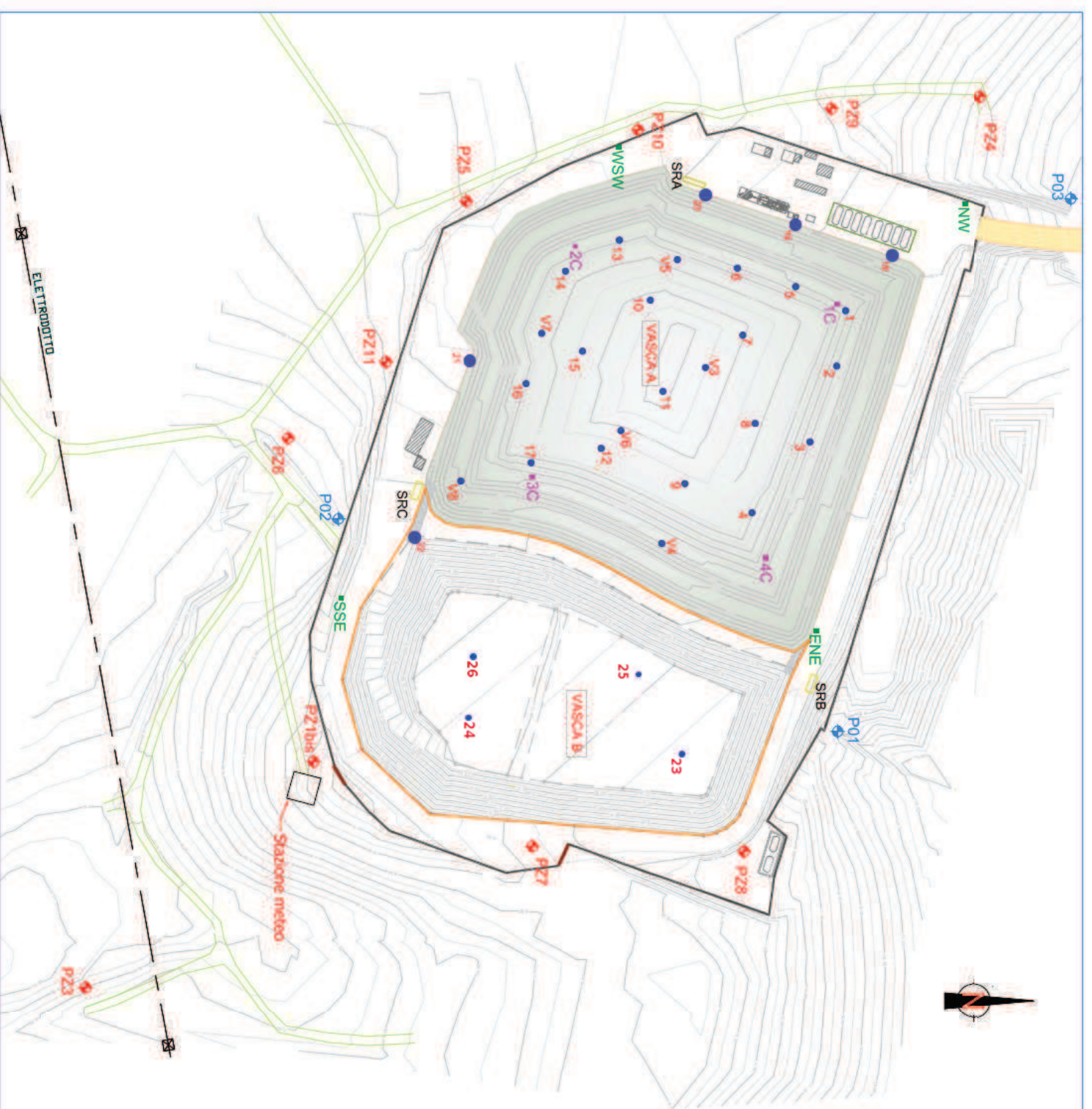


ALLEGATO VIII

UBICAZIONE POZZI PER MONITORAGGIO ACQUE SOTTERRANEE





LEGENDA


-  *Limite dell'area recintata*
-  *Strada di accesso*
-  *Strade vicinali*
-  P20 *Piezometro – pazzo di monitoraggio biogas*
-  P01 *Punti di prelievo acque di ruscellamento*
-  S01 *Punti di prelievo acque superficiali*
-  *Punti di monitoraggio del biogas -
Cami e prese*

-  4C *Punti di monitoraggio biogas – Copertura*
-  WSW *Punti di monitoraggio aria monte – valle*

 P22

 S01
 S02

 S03



Gestione Ambientale Integrata dell'Asigiano Spa
 Discarica per rifiuti non pericolosi di Carro Tanaro (AT)

**PLANIMETRIA CON UBICAZIONE
 DEI PUNTI DI MONITORAGGIO**

Allegato al Piano di Sorveglianza e Controllo (PSC) della discarica

